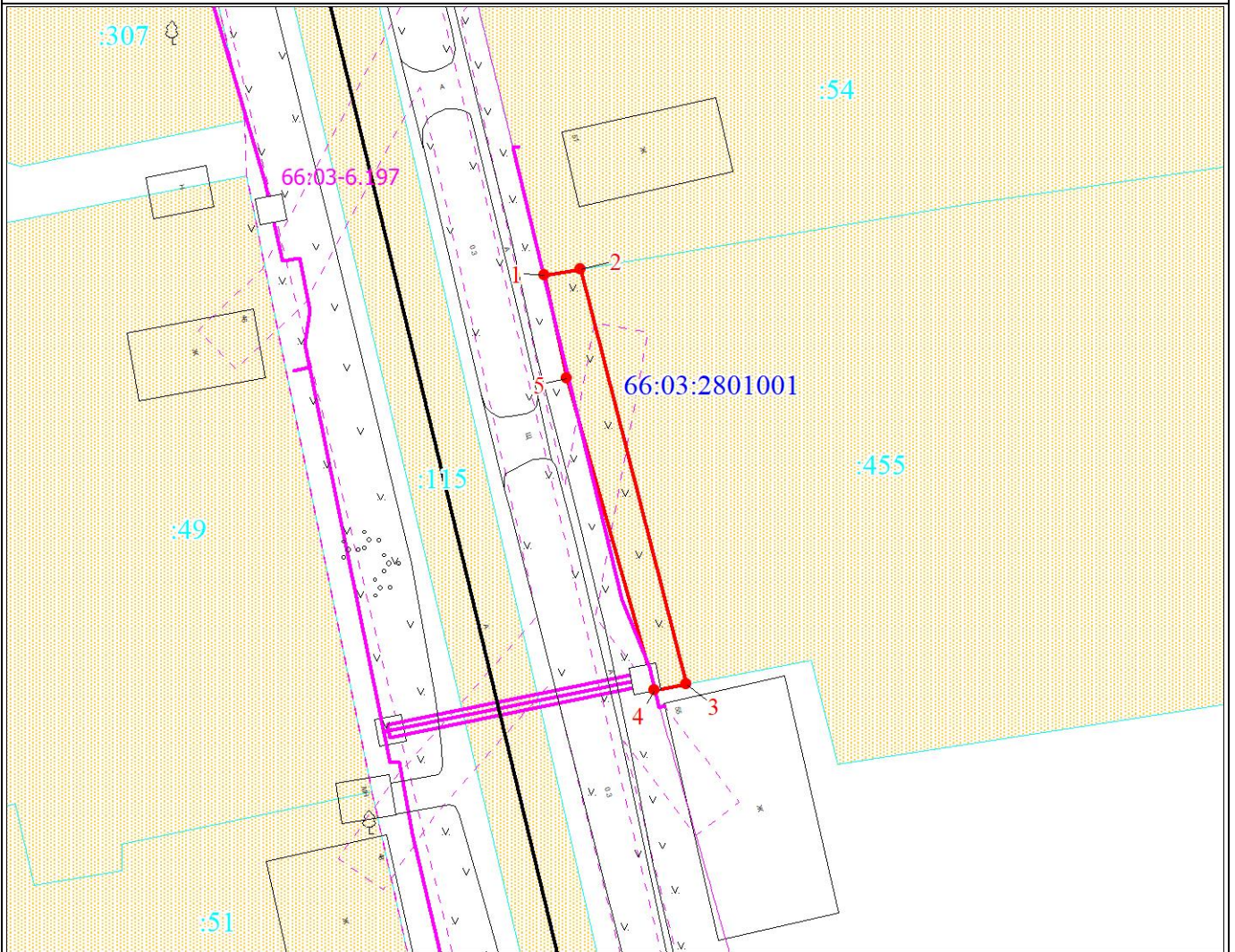






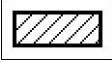





План границ объекта



Масштаб 1:500

Используемые условные знаки и обозначения:

-  Надписи номеров поворотных точек
-  границы предполагаемого к использованию земельного участка
-  Существующая часть границы, имеющиеся в ЕГРН сведения о которой достаточны для определения ее местоположения
-  Надписи кадастрового номера земельного участка
-  Граница кадастрового квартала
-  Граница ЗОУИТ
-  Объект капитального строительства
-  Обозначение кадастрового квартала
-  поворотная точка
-  проектируемый газопровод